

**CATALOGUE
DE
CARTES POSTALES**

ARETTE

LA PIERRE SAINT-MARTIN

64570 - PYRÉNÉES ATLANTIQUES



LES BASSES-PYRÉNÉES

Phototypie Labouchère Frères, Toulouse

920. - ARETTE, ERRE ARAMITE. - L'Église



G. G. - 2. ARETTE (B.-P.) - L'Église



Dim





12. ARETTE (B-P) - Vue Prise de la Côte de Giroun









Sentence du 13 octobre 1375
Le 13 octobre 1375 le tribunal des vallées de Barétous et de Roncal prononce une sentence qui met fin à la rivalité des deux vallées en condamnant le Barétous à donner chaque année le 13 juillet 3 génisses à la vallée de Roncal. De grandes fêtes commémorent cet événement où Français et Espagnols posent leurs mains sur la borne frontière en signe de réconciliation.

LA PIERRE ST-MARTIN



LA PIERRE ST MARTIN
 alt. 1650 m.






Aux portes de l'Espagne, Arette La Pierre St Martin domine du haut de ses sommets Pyrénéens une région riche de traditions et d'histoires. Le Béarn. Aux plaisirs du ski en hiver, le village rendu célèbre par son gouffre, offre en été le charme sauvage et provoquant de ses majestueuses montagnes dominées par le Pic d'Anie (2504m)...



Arette

La Pierre St-Martin





LA PIERRE St MARTIN

Alt. 1650 m.





La Pierre Saint Martin

1650m





LA PIERRE St MARTIN



**É
T
É**

**LA
PIERRE
St. MARTIN**

ARETTE


1650 m.



**H
I
V
E
R**



LA PIERRE St MARTIN



LES CHALETS



LE PIC D'ANIE

LA PIERRE St MARTIN
Alt. 1650 m.



LA STATION



LA PIERRE
St MARTIN



SKI DANS LES PYRENEES

-o-o-o-o-o-o-o-o-

LA STATION DE SPORTS D'HIVER

d'ARETTE-LA-PIERRE-SAINT-MARTIN (1600 m - 2350 m)

La station est située dans la partie occidentale des Pyrénées, non loin d'OLORON et de MAULEON, à la limite du Béarn et du Pays Basque.

D'ARETTE bourg, (altitude 350 m), pittoresque village dans la vallée, au milieu de riants coteaux, une route de montagne qui longe la rivière "le vert d'ARETTE", puis serpente dans la forêt, permet de s'élever jusqu'au plateau où a été implantée la station à 1600 m d'altitude.

Entourée d'un beau cirque de montagnes, parmi lesquelles le pic d'Anie (2504 m ; dernier haut sommet de la chaîne, avant qu'elle ne s'abaisse jusqu'à l'Océan), celle-là est proche de la frontière franco-espagnole et du col de la PIERRE-Saint-MARTIN, où s'ouvre l'orifice du fameux gouffre (le plus profond du monde actuellement connu).

Si un vaste programme d'aménagement, en début de réalisation, transformera dans un proche avenir ARETTE-la-PIERRE-Saint-MARTIN en station moderne, elle offre pour l'instant un lien de séjour agréable dans un très joli site.

Le domaine skiable est vaste et présente aussi bien des parcours faciles pour les débutants que des pistes de difficulté moyenne pour la grande majorité des skieurs.

La possibilité de loger, s'ils le désirent à ARETTE-bourg, où l'accueil est des plus sympathiques et la table réputée, retiendra l'attention de ceux qui tout en pratiquant le sport, recherchent dans les vacances une détente reposante.

ACCES :

a) par ROUTE :

Route Nationale 613 jusqu'à ARETTE-bourg, puis Route Départementale (20 km) jusqu'à la station.

Quelques distances routières :

OLORON : 35 km ; PAU : 69 km ; BAYONNE : 131 km ; BORDEAUX : 264 km ;
PARIS : 820 km.

.../...

b) par TRAIN :

Gare S.N.C.F. à OLORON.

Services de cars réguliers d'OLORON (départs 9 h et 19 h 45) à ARETTE-bourg.
Transports assurés d'ARETTE-bourg jusqu'à la station.

HEBERGEMENT :

a) ARETTE-la-PIERRE-Saint-MARTIN :

- Hôtel du Pic d'Anie (2 étoiles) ; pension à partir de 40 F
- Hôtel-relais de la station ; " 25 F

b) ARETTE-bourg :

- Hôtel SALIES pension à partir de 23 F
- Hôtel MOULIA (chambres seulement) ; prix 10 F

ENNEIGEMENT :

Enneigement abondant dès le début de la saison, durable et d'excellente qualité pendant quatre à cinq mois, jusque vers la fin avril.

EQUIPEMENT SPORTIF :

- téléski de l'Arlas (de 1680 à 2000 m) 3 sections
- téléski du Massaré (de 1645 à 1755 m) I section
- téléski d'exercices pour débutants (dénivellé : 50 m) I section

Prix de la section : 0,50 F - Réduction par carnets de 20.

Cartes de la journée : II F - F.F.S. : 9 F.

Cartes de séjour ; 6 jours (dimanche exclu) : 40,00 F

ECOLE DE SKI :

Ecole du Ski Français (3 moniteurs).

SEJOUR "TOUT COMPRIS" :

Des séjours d'une semaine (7 jours) comprenant pension complète en hôtel de tourisme ; remontées mécaniques ; leçonade ski, sont organisés, en dehors des périodes de vacances scolaires, aux conditions suivantes :

- a) hébergement à la station d'ARETTE-la-PIERRE-Saint-MARTIN 25I F
- b) " à ARETTE-bourg

(y compris transport journalier par car et repas midi à la station ... 280 F

RENSEIGNEMENTS ET RESERVATIONS :

Des renseignements complémentaires pourront être fournis par la Mairie d'ARETTE (Basses-Pyrénées).

Pour les réservations, s'adresser directement aux hôtels.





















LA PIERRE St MARTIN
(Alt. 1650 m.)



LA PIERRE ST-MARTIN ALT. 1650 M.



LA PIERRE ST-MARTIN ALT. 1650 M.

